



Casa Civil da Presidência da República
Instituto Nacional de Colonização e Reforma Agrária
Diretoria de Ordenamento da Estrutura Fundiária
Coordenação Geral de Regularização de Territórios Quilombolas - DFQ

[Clique aqui para ver a tabela completa.](#)

Índice
















Clique para ir até a página que deseja visualizar.

01	Belém - PA	Pág. 03	24	Piauí	Pág. 18
02	Ceará	Pág. 03	26	Tocantins	Pág. 18
03	Pernambuco	Pág. 04	28	Distrito Federal e Entorno	Pág. 19
04	Goiás	Pág. 04	29	Médio São Francisco	Pág. 19
05	Bahia	Pág. 05	30	Santarém - PA	Pág. 19
06	Minas Gerais	Pág. 07	Total	Pág. 20	
07	Rio de Janeiro	Pág. 08	Observações	Pág. 21	
08	São Paulo	Pág. 09	Condensado Geral - Área e Famílias	Pág. 22	
09	Paraná	Pág. 10	Resultado Anual	Pág. 23	
10	Santa Catarina	Pág. 10			
11	Rio Grande do Sul	Pág. 10			
12	Maranhão	Pág. 12			
13	Mato Grosso	Pág. 13			
15	Amazonas	Pág. 13			
16	Mato Grosso do Sul	Pág. 13			
17	Rondônia	Pág. 14			
18	Paraíba	Pág. 14			
19	Rio Grande do Norte	Pág. 15			
20	Espírito Santo	Pág. 15			
21	Amapá	Pág. 16			
22	Alagoas	Pág. 16			
23	Sergipe	Pág. 17			

Andamento dos Processos - Quadro Geral

SR	Comunidade	Município	Área _{/ha}	Número de Famílias	Etapa
 BELÉM - PA 01	Cacau e Ovo	Colares Ilha	3.552,8209	44	 DECRETO NO DOU
	Narcisa	Capitão Poço	618,9320	7	 TITULAÇÃO PARCIAL
	Sto. Antonio, Ipanema, Igarapé Dona e Campo Verde (ARQUINEC)	Concórdia do Pará	5.981,3412	180	 TITULADO
	São Judas Tadeu (ARQUIOB)	Bujaru	2.003,6961	86	 TITULADO
	Bacabal	Salvaterra	516,2471	55	 DECRETO NO DOU
	Gurupá	Czachoeira do Arar	10.026,1608	149	 DECRETO NO DOU
	Santa Luzia	Salvaterra	522,7208	20	 RTID
	Rosário	Salvaterra/Marajó	3.721,0000	77	 RTID
	São Miguel Arcanjo de Nova Laudiceia	Irituia	4.334,5838	305	 RTID
 CEARÁ 02	Alto Alegre, Adjacências e Base	Horizonte e Pacajus	498,3168	375	 DECRETO NO DOU
	Queimadas	Crateús	8.278,3254	96	 RTID
	Lagoa do Ramo e Goiabeira	Aquiraz	1.407,2957	137	 PORTARIA NO DOU
	Timbaúba	Moraújo e Coreaú	2.033,7284	142	 RTID
	Lagoa das Pedras e Encantados do Bom Jardim	Tamboril	1.959,7452	67	 CDRU

Andamento dos Processos - Quadro Geral

SR	Comunidade	Município	Área _{/ha}	Número de Famílias	Etapa
 CEARÁ 02	Três Irmãos	Croatá e Ipueiras	2.946,9375	15	 DECRETO NO DOU
	Serra dos Chagas	Salitre	2.338,2893	32	 PORTARIA NO DOU
	Sítio Arruda	Araripe e Salitre	334,3401	34	 CDRU
	Brutos	Tamboril	1.302,4397	76	 DECRETO NO DOU
	Minador	Novo Oriente	1.886,1199	56	 RTID
	Sítio Veiga	Quixadá	967,1200	39	 RTID
	Boqueirão da Arara	Caucaia	718,5989	89	 RTID
	Córrego de Ubaranas	Aracati	1.626,8176	61	 RTID
	Água Preta	Tururu	175,9833	104	 RTID
	Córrego dos Iús	Acaraú e Cruz	1.169,3178	60	 RTID
 PERNAMBUCO 03	Castainho	Garanhuns	189,7738	206	 TITULAÇÃO PARCIAL
	Timbó	Garanhuns	957,0448	42	 RTID
 GOIÁS 04	Tomás Cardoso	Barro Alto e Santa Rita do Novo Destino	1.803,3072	40	 CDRU
	Porto Leucádio	São Luís do Norte	1.557,8003	20	 RTID












Andamento dos Processos - Quadro Geral

SR	Comunidade	Município	Área _{/ha}	Número de Famílias	Etapa
 <p>BAHIA 05</p>	Lagoa do Peixe	Bom Jesus da Lapa	6.695,0000	150	 DECRETO NO DOU
	Fazenda Jatobá	Muquém do São Francisco	12.717,2620	69	 TITULAÇÃO PARCIAL
	Pau D'Arco e Parateca	Malhada	41.780,0000	500	 TITULAÇÃO PARCIAL
	Nova Batalhinha	Bom Jesus da Lapa	7.473,0000	20	 CDRU
	Riacho da Sacutiaba e Sacutiaba	Wanderley	12.285,8701	44	 RTID
	Dandá	Simões Filho	347,6840	31	 CDRU
	Salamina Putumuju	Maragojipe	2.061,5588	40	 CDRU
	São Francisco do Paraguaçu	Cachoeira	5.126,6485	250	 PORTARIA NO DOU
	Mangal e Barro Vermelho	Sítio do Mato	9.041,7139	156	 TITULAÇÃO PARCIAL
	Araçá, Cariacá, Pato, Pedras, Retiro	Bom Jesus da Lapa	18.904,6283	155	 RTID
	Olhos D'Água do Basílio	Seabra	4.825,8623	73	 DECRETO NO DOU
	Sambaíba	Macaúbas e Tanque Novo	2.511,5849	68	 DECRETO NO DOU
	Mata do Sapé	Macaúbas	2.643,0730	36	 DECRETO NO DOU
	Velame	Vitória da Conquista	1.874,1700	73	 DECRETO NO DOU
	Tijuaçu	Senhor do Bonfim, Filadélfia e Antonio Gonçalves	8.472,2214	828	 DECRETO NO DOU
Agreste	Seabra	2.340,5536	74	 DECRETO NO DOU	
Lagoa das Piranhas	Bom Jesus da Lapa	9.951,7097	109	 PORTARIA NO DOU	











Andamento dos Processos - Quadro Geral

SR	Comunidade	Município	Área _{/ha}	Número de Famílias	Etapa
 <p>BAHIA 05</p>	Capão das Gamelas	Seabra	1.315,4872	60	 PORTARIA NO DOU
	Morro Redondo	Seabra	5.068,9163	67	 PORTARIA NO DOU
	Rio dos Macacos	Simões Filho	301,3695 identif. e 104,0806 regulariz.	67	 PORTARIA NO DOU
	Lagoa Santa	Ituberá e Nilo Peçanha	652,8502	39	 DECRETO NO DOU
	Fojo	Itacaré	1343,8407	65	 RTID
	Porto do Campo	Camamu	220,9337	48	 RTID
	Barra do Parateca	Carinhanha	8096,4932	404	 RTID
	Caônge, Dendê, Engenho da Praia, Engenho da Ponte e Calembá	Cachoeira	1.041,2602	83	 PORTARIA NO DOU
	Jetimana e Boa Vista	Camamu	1.586,8522	61	 RTID
	Quizanga, Guerém Baixão do Guaí, Tabatinga, Guarucú, Giral Grande, Porto da Pedra e Zumbi.	Maragogipe	5.966,7638	251	 RTID
	Iúna	Lençóis	1.414,1632	39	 RTID
	Fazenda Porteiras	Entre Rios	1.938,1820	148	 RTID
	Jiboia	Antônio Gonçalves e Filadélfia	2.016,6172	224	 RTID
	Barreira do Rio Pardo	Vitória da Conquista	143,3056	27	 PORTARIA NO DOU
	Ilha da Maré (Comunidades de Bananeira, Ponta Grossa, Porto dos Cavalos, Martelo e Praia Grande)	Salvador	644,7356	404	 RTID
	Vicentes	Xique-Xique	355,7199	29	 RTID
	Batateira	Cairu	3.835,9300	30	 RTID
	Buri	Maragogipe	494,1059	40	 RTID
	Pitanga de Palmares	Simões Filho e Candeias	854,2566	289	 RTID
	Graciosa	Taperoá	613,5830	156	 RTID


Andamento dos Processos - Quadro Geral

SR	Comunidade	Município	Área _{ha}	Número de Famílias	Etapa
 <p>MINAS GERAIS 06</p>	Brejo dos Crioulos	São João da Ponte, Varzelândia e Verdelândia	17.302,6057	387	 DECRETO NO DOU
	Machadinho	Paracatu	2.217,5216	318	 RTID
	Marques	Carlos Chagas e Teófilo Otoni	250,7647	6	 DECRETO NO DOU
	Mangueiras	Belo Horizonte	19,5425	35	 PORTARIA NO DOU
	São Domingos	Paracatu	665,8119	49	 RTID
	Amaros	Paracatu	960,5900	171	 RTID
	Mumbuca	Jequitinhonha	8.248,7398	88	 RTID
	Luizes	Belo Horizonte	2,2928	30	 RTID
	Marobá dos Teixeira	Almenara	3.075,1061	79	 PORTARIA NO DOU
	Gurutuba	Pai Pedro, Jaiba, Gameleiras e Porteirinha	45.589,2093	891	 RTID
	Lagoa Grande	Jenipapo de Minas, Novo Cruzeiro e Araçuaí	4.737,3805	29	 PORTARIA NO DOU
	Lapinha	Matias Cardoso	7.566,1612	126	 RTID
	Sete Ladeiras e Terra Dura	São João da Ponte	6.498,9215	73	 RTID
	Família Teodoro de Oliveira	Serra do Salitre	3.861,1871	198	 RTID

Andamento dos Processos - Quadro Geral

SR	Comunidade	Município	Área _{ha}	Número de Famílias	Etapa
 <p>RIO DE JANEIRO 07</p>	Preto Fôrro	Cabo Frio	90,5403	12	 TITULADO
	São José da Serra	Valença	476,3008	31	 CDRU
	Santana	Quatis	722,8845	28	 DECRETO NO DOU
	Sacopã	Rio de Janeiro	0,640417	13	 PORTARIA NO DOU
	Pedra do Sal	Rio de Janeiro	0,353410	25	 RTID
	Cabral	Paraty	512,8478	50	 DECRETO NO DOU
	Alto da Serra do Mar	Rio Claro e Angra dos Reis	327,1900	20	 PORTARIA NO DOU
	São Benedito	São Fidélis	2.953,7400	60	 PORTARIA NO DOU
	Botafogo - Caveira	São Pedro da Aldeia	220,8422	163	 PORTARIA NO DOU
	Cruzeirinho	Natividade	62,5433	37	 RTID
	Marambaia	Mangaratiba	52,9939	124	 TITULADO
	Bracuí (Santa Rita do Bracuí)	Angra dos Reis	594,1992	129	 RTID
	Prodígio	Araruama	118,9699	32	 RTID
	Botafogo	Cabo Frio	122,8517	36	 RTID
	Rasa	Armação de Búzios	109,7228	422	 RTID
Maria Joaquina	Cabo Frio	165,1286	79	 RTID	

Andamento dos Processos - Quadro Geral

SR	Comunidade	Município	Área _{/ha}	Número de Famílias	Etapa
 <p>SÃO PAULO 08</p>	Cafundó	Salto de Pirapora	219,4462	18	 CDRU
	Caçandoca	Ubatuba	890,0000	19	 PORTARIA NO DOU
	Brotas	Itatiba	12,4859	27	 DECRETO NO DOU
	Ivaporunduva	Eldorado Paulista	2.704,4044	70	 TITULADO
	São Miguel Arcanjo do Morro Seco	Iguape	164,6869	16	 DECRETO NO DOU
	Cambury	Ubatuba	1.007,5542	39	 RTID
	Mandira	Cananéia	1.200,0363	25	 PORTARIA NO DOU
	Galvão	Eldorado e Iporanga	2.177,1701	29	 PORTARIA NO DOU
	São Pedro	Eldorado e Iporanga	4.686,9803	39	 PORTARIA NO DOU
	Bairro Porto Velho	Itaóca e Iporanga	958,2925	24	 PORTARIA NO DOU
	Cangume	Itaoca	854,9833	47	 RTID
	Jaó	Itapeva	165,8325	64	 PORTARIA NO DOU
	Pedro Cubas	Eldorado	3.795,6701	51	 PORTARIA NO DOU
	Pedro Cubas de Cima	Eldorado	7.002,8535	35	 RTID
	Praia Grande	Iporanga	1.569,5843	17	 RTID
Poça	Jacupiranga e Eldorado	1.136,9372	36	 RTID	


















Andamento dos Processos - Quadro Geral

SR	Comunidade	Município	Área _{/ha}	Número de Famílias	Etapa
 PARANÁ 09	Invernada Paiol de Telha	Reserva do Iguaçu	2.959,2371	393	 DECRETO NO DOU
	João Surá	Adrianópolis	6.422,2171	34	 PORTARIA NO DOU
	Água Morna	Curiúva	1.184,1277	16	 PORTARIA NO DOU
	Manoel Ciríaco dos Santos	Guaíra	37,1439	17	 RTID
	Varzeão	Doutor Ulysses e Sengés	7.242,8994	35	 RTID
	Mamãs	Cerro Azul	334,7386	42	 RTID
	São João	Adrianópolis	2.656,6476	43	 RTID
 SANTA CATARINA 10	Invernada dos Negros	Campos Novos e Abdon Batista	7.952,9067	84	 TITULAÇÃO PARCIAL
	São Roque	Praia Grande (SC) e Mampituba(RS)	7.327,6941	32	 PORTARIA NO DOU
	Família Thomaz	Treze de Maio	30,8671	30	 DECRETO NO DOU
	Campo dos Polí	Monte Carlo	567,4107	12	 RTID
	Morro do Boi	Balneário Camburiú	10,1086	11	 RTID
 RIO GRANDE DO SUL 11	Família Silva	Porto Alegre	0,65107808	12	 TITULAÇÃO PARCIAL
	Casca	Mostardas	2.387,8596	85	 TITULAÇÃO PARCIAL
	Rincão dos Martimianos	Restinga Seca	98,6341	55	 TITULAÇÃO PARCIAL
	São Miguel	Restinha Seca	127,0543	153	 DECRETO NO DOU
	Chácara das Rosas	Canoas	0,361944	20	 TITULADO
	Manoel Barbosa	Gravataí	152,5320	65	 DECRETO NO DOU

Andamento dos Processos - Quadro Geral

SR	Comunidade	Município	Área _{ha}	Número de Famílias	Etapa
 RIO GRANDE DO SUL 11	Arvinha	Coxilha e Sertão	388,7329	33	 PORTARIA NO DOU
	Rincão dos Caixões	Jacuzinho	226,1684	22	 TITULADO
	Cambará	Cachoeira	570,3454	31	 DECRETO NO DOU
	Mormaça	Sertão	410,1493	21	 PORTARIA NO DOU
	Morro Alto	Maquiné	4.564,4284	456	 RTID
	Palmas	Bagé	837,9840	23	 PORTARIA NO DOU
	Limoeiro	Palmares do Sul	718,4826	94	 PORTARIA NO DOU
	Areal Luiz Guaranha	Porto Alegre	0,446623	67	 PORTARIA NO DOU
	Quadra	Encruzilhada do Sul	101,8800	13	 RTID
	Arnesto Penna	Santa Maria	264,2000	16	 RTID
	Quilombo dos Alpes	Porto Alegre	58,2834	62	 DECRETO NO DOU
	Rincão dos Negros	Rio Pardo	571,8600	29	 RTID
	Família Fidélix	Porto Alegre	4.521,84 m ²	23	 RTID
	Costa da Lagoa	Capivari do Sul	48,9367	37	 RTID
	Anastácia	Viamão	64,1264	16	 RTID
Linha Fão	Arroio do Tigre	168,2439	33	 RTID	
Picada das Vassouras	Caçapava do Sul	86,12	14	 RTID	

Andamento dos Processos - Quadro Geral

SR	Comunidade	Município	Área _{ha}	Número de Famílias	Etapa
 <p>MARANHÃO 12</p>	Santa Maria dos Pinheiros	Itapecuru-Mirim	1.021,0956	30	 CDRU
	Santa Joana	Codó	1.196,8424	18	 DECRETO NO DOU
	Aliança/Santa Joana	Mirinzal	7.741,6035	221	 DECRETO NO DOU
	Matões dos Moreira	Codó	5.297,1082	143	 DECRETO NO DOU
	Piqui/Santa Maria dos Pretos	Itapecuru-Mirim	5.584,1620	352	 TITULAÇÃO PARCIAL
	Mata de São Benedito	Itapecuru-Mirim	1.114,3978	35	 TITULAÇÃO PARCIAL
	Árvore Verde	Brejo	2.658,2051	116	 PORTARIA NO DOU
	Ipiranga do Carmina	Itapecuru-Mirim	1.422,7118	52	 PORTARIA NO DOU
	Jamary dos Pretos	Turiaçu	8.063,6184	168	 PORTARIA NO DOU
	São Francisco Malaquias	Vargem Grande	1.089,0918	28	 TITULAÇÃO PARCIAL
	Santa Rosa dos Pretos	Itapecuru-Mirim	7.316,5112	326	 DECRETO NO DOU
	Alcântara	Alcântara	78.105,3466	3.350	 RTID
	Pitoró dos Pretos	Peritoró e Capinzal do Norte	4.705,4000	140	 RTID
	Monge Belo	Anajatuba e Itapecuru Mirim	7.246,6129	257	 DECRETO NO DOU
	Charco	São Vicente Férrer	1.345,2751	137	 DECRETO NO DOU
	Cariongo	Santa Rita	559,4293	70	 RTID
	Cruzeiro	Palmeirândia	300,5916	64	 RTID
Alto Bonito	Brejo	1.286,2631	32	 RTID	

Andamento dos Processos - Quadro Geral

SR	Comunidade	Município	Área _{ha}	Número de Famílias	Etapa
 MARANHÃO 12	Santana e São Patrício	Itapecuru-Mirim	1.279,7320	130	 RTID
	Estiva dos Cotós	Presidente Vargas	4.128,6645	133	 RTID
	Jacareí dos Pretos	Icatu	1.521,0051	55	 RTID
	Barro Vermelho	Vargem Grande	472,1595	26	 RTID
	Depósito	Brejo	726,0875	13	 RTID
	Benfica	Itapecuru-Mirim	3.545,3290	110	 RTID
	Estiva dos Mafras	Mirinzal	1.533,5943	88	 RTID
 MATO GROSSO 13	Mata Cavalo	Nossa Senhora do Livramento	14.690,3413	418	 DECRETO NO DOU
	Lagoinha de Baixo	Chapada dos Guimarães	2.514,9666	50	 DECRETO NO DOU
	Campina de Pedra	Poconé	1.779,8089	45	 RTID
	Laranjal	Poconé	1.472,4533	53	 RTID
 AMAZONAS 15	Tambor	Novo Airão	719.880,6773	17	 RTID
	Rio Andirá (São Pedro, Santa Fé e Santa Tereza do Matupiri)	Barreirinha	27.816,1300	558	 RTID
 MATO GROSSO DO SUL 16	Furnas Boa Sorte	Corguinho	1.413,0834	130	 TITULAÇÃO PARCIAL
	Colônia São Miguel	Maracaju	420,6821	131	 TITULAÇÃO PARCIAL
	Família Cardoso	Nioaque	21,4726	132	 RTID
	Furnas Dionísio	Jaraguari	1.018,2796	133	 DECRETO NO DOU
	Chácara Buriti	Campo Grande	43,0080	134	 TITULAÇÃO PARCIAL













Andamento dos Processos - Quadro Geral

SR	Comunidade	Município	Área _{ha}	Número de Famílias	Etapa
 MATO GROSSO DO SUL 16	Desidério Felipe de Oliveira e Picadinha	Dourados	3.538,6215	60	 PORTARIA NO DOU
	Família Araújo Ribeiro	Nioaque	80,6027	22	 RTID
	Família Jarcem	Rio Brilhante	2.197,6181	97	 RTID
	Tia Eva	Campo Grande	21,5949	136	 RTID
 RONDÔNIA 17	Pedras Negras	S.Francisco do Guaporé e Alta Floresta D'Oeste	43.911,1000	26	 RTID
	Santo Antônio	S.Francisco do Guaporé	41.600,0000	21	 RTID
	Jesus	São Miguel do Guaporé e Seringueiras	5.627,3058	12	 TITULADO
	Santa Fé	Costa Marques	1.452,9224	41	 TITULADO
 PARAÍBA 18	Senhor do Bonfim	Areia	122,1237	21	 CDRU
	Matão	Mogeyro	214,0022	29	 DECRETO NO DOU
	Comunidade Urbana de Serra do Talhado	Santa Luzia	16,1427	125	 PORTARIA NO DOU
	Pedra D'Água	Ingá	132,4001	98	 DECRETO NO DOU
	Grilo	Riachão do Bacamarte	138,9643	71	 CDRU
	Paratibe	João Pessoa	267,4308	114	 RTID
	Engenho Mundo Novo	Areia	322,3564	37	 PORTARIA NO DOU
	Caiana dos Crioulos	Alagoa Grande, Matinhas e Massaranduba	646,5873	98	 DECRETO NO DOU
	Sítio Vaca Morta	Diamante	1.188,2299	57	 DECRETO NO DOU
	Pitombeira	Várzea	354,1766	69	 RTID
Fonseca	Manaíra	135,0281	49	 RTID	





Andamento dos Processos - Quadro Geral

SR	Comunidade	Município	Área _{ha}	Número de Famílias	Etapa
 <p>RIO GRANDE DO NORTE 19</p>	Jatobá	Patu	219,1934	18	 TITULADO
	Acauã	Poço Branco	540,5138	47	 TITULAÇÃO PARCIAL
	Boa Vista dos Negros	Parelhas	445,2676	36	 CDRU
	Capoeiras	Macaíba	906,7744	232	 DECRETO NO DOU
	Macambira	Lagoa Nova, Santana do Matos e Bodó	2.589,1695	263	 DECRETO NO DOU
	Sítio Pavilhão	Bom Jesus	52,1668	23	 PORTARIA NO DOU
	Aroeiras	Pedro Avelino	530,8024	37	 PORTARIA NO DOU
	Nova Descoberta	Ielmo Marinho	448,9959	103	 RTID
 <p>ESPÍRITO SANTO 20</p>	São Jorge	São Mateus	13.074,0230	70	 RTID
	Serraria e São Cristóvão	São Mateus	1.219,5550	45	 DECRETO NO DOU
	Retiro	Santa Leopoldina	519,5160	77	 DECRETO NO DOU
	Monte Alegre	Cachoeiro de Itapemirim	1.095,7494	102	 PORTARIA NO DOU
	São Domingos	Conceição da Barra e São Mateus	11.603,2573	144	 RTID
	São Pedro	Ibiraçu	314,0707	43	 CDRU
	Linhariño	Conceição da Barra	3.507,4011	55	 RTID
	Porto Grande	Conceição da Barra	36,7076	8	 RTID
	Córrego do Alexandre	Conceição da Barra	171,1208	20	 RTID

Andamento dos Processos - Quadro Geral

SR	Comunidade	Município	Área _{ha}	Número de Famílias	Etapa
 <p>AMAPÁ 21</p>	Conceição do Macacoari	Macapá	8.475,6311	20	 TITULADO
	Mel da Pedreira	Macapá	2.629,0500	14	 TITULADO
	Rosa	Macapá	4.984,4857	17	 RTID
	São Raimundo da Pirativa	Santana	23,4184	13	 TITULADO
	Cunani	Calçoene	36.342,3459	38	 RTID
	Ambé	Macapá	14.105,8970	53	 RTID
	São Tomé do Aporema	Tartarugalzinho	2.176,7670	18	 RTID
 <p>ALAGOAS 22</p>	Tabacaria	Palmeira dos Índios	410,9756	89	 TITULADO
	Abobreiras	Teotônio Vilela	487,7990	38	 RTID
	Cajá dos Negros	Batalha Vilela	547,3373	55	 RTID












Andamento dos Processos - Quadro Geral

SR	Comunidade	Município	Área _{ha}	Número de Famílias	Etapa
 SERGIPE 23	Lagoa dos Campinhos	Amparo de São Francisco e Telha	1.263,9493	89	 TITULAÇÃO PARCIAL
	Mocambo	Porto da Folha	2.100,5400	113	 TITULAÇÃO PARCIAL
	Serra da Guia	Poço Redondo	9.013,1831	197	 TITULAÇÃO PARCIAL
	Luzienses	Santa Luzia do Itanhi	8.457,8741	855	 RTID
	Caraíba e Adjacências	Canhoba, Aquidaba, Ceabra de São João, Telha e Amparo de São Francisco	3.085,3014	130	 DECRETO NO DOU
	Pontal da Barra	Barra dos Coqueiros	325,6935	153	 CDRU
	Ladeiras	Japoatã	1.988,5688	272	 PORTARIA NO DOU
	Forte	Cumbé	1.460,0123	80	 PORTARIA NO DOU
	Catuabo	Frei Paulo	886,7775	151	 PORTARIA NO DOU
	Pirangi	Capela	128,1984	43	 TITULAÇÃO PARCIAL
	Desterro	Indiaroba	124,8531	34	 PORTARIA NO DOU
	Brejo dos Negros	Brejo Grande	8.125,5558	486	 RTID
	Curuanha	Estancia	2.256,7778	65	 RTID
	Patioba	Japaratuba	1.512,1016	188	 RTID
	Maloca	Aracaju	0,9328	91	 PORTARIA NO DOU
Bela Vista / Quebra Chifre	Riachuelo	1.628,0772	119	 RTID	
Mussuca	Laranjeiras	2.759,7267	548	 RTID	

Andamento dos Processos - Quadro Geral

SR	Comunidade	Município	Área _{/ha}	Número de Famílias	Etapa
 <p>PIAUI 24</p>	Fazenda Nova	Isaías Coelho	6.429,1091	168	 TITULAÇÃO PARCIAL
	Sabonete	Isaías Coelho	1.962,2469	47	 RTID
	Volta do Campo Grande	Campinas	10.898,1784	129	 TITULADO
	Olho D'agua dos Pires	Esperantina	626,8390	89	 TITULADO
	Sítio Velho	Assunção do Piauí	847,8211	92	 TITULADO
	Morrinho	Isaías Coelho	2.532,8489	146	 TITULADO
	Tapuio	Queimada Nova	550,1847	30	 RTID
	Lagoas	São Raimundo Nonato, Fartura, Bom Fim, Várzea Branca, Dirceu Arco Verde e São Lourenço	62.365,8449	1.498	 RTID
	Riacho dos Negros	São João do Piauí, Pedro Laurentino e Nova Santa Rita	42.109,2930	385	 RTID
	Macacos	São Miguel do Tapuio	5.997,1858	50	 RTID
	Vila São João	Matias Olímpio e Campo Largo	2.348,8978	53	 RTID
	Contente	Paulistana	686,4854	47	 RTID
 <p>TOCANTINS 26</p>	Kalunga do Mimoso	Arraias e Paraná	57.465,1870	250	 DECRETO NO DOU
	Grotão	Filadélfia	2.096,9455	20	 DECRETO NO DOU
	Barra do Aroeira	Santa Tereza do Tocantins, Lagoa do Tocantins e Novo Acordo	62.315,3819	174	 RTID
	Ilha de São Vicente	Araguatins	2502,0437	48	 RTID
	Cocalinho	Santa Fé do Araguaia e Muricilândia	1.592,5084	129	 RTID
	Lajeado	Dianópolis	2.355,4831	14	 RTID

Andamento dos Processos - Quadro Geral

SR	Comunidade	Município	Área _{/ha}	Número de Famílias	Etapa
 DISTRITO FEDERAL E ENTORNO 28	Família Magalhães	Nova Roma	5.492,1421	22	 DECRETO NO DOU
	Baco Pari	Posse	3.147,4885	46	 DECRETO NO DOU
	Kalunga	Cavalcante, Monte Alegre e Teresinha do Goiás	261.999,6987	600	 TITULAÇÃO PARCIAL
	Mesquita	Cidade Ocidental	4.292,8259	785	 RTID
 MÉDIO SÃO FRANCISCO 29	Contendas	Salgueiro e Terra Nova-PE	2.087,3440	44	 RTID
	Conceição das Crioulas	Salgueiro-PE	16.865,0678	750	 TITULAÇÃO PARCIAL
	Santana III	Salgueiro e Cabrobó-PE	2.309,2072	85	 DECRETO NO DOU
	Curral de Pedra	Abaré-BA	4.515,2647	102	 PORTARIA NO DOU
	Jatobá	Cabrobó	4.851,8300	149	 RTID

Andamento dos Processos - Quadro Geral

SR	Comunidade	Município	Área _{/ha}	Número de Famílias	Etapa
 <p>SANTARÉM - PA 30</p>	Arapemã	Santarém	3.828,9789	74	 PORTARIA NO DOU
	Saracura	Santarém	2.889,9571	92	 PORTARIA NO DOU
	Bom Jardim	Santarém	2.654,86	49	 DECRETO NO DOU
	Tinigu	Santarém	3.857,81	85	 RTID
	Nossa Senhora das Graças	Óbidos	576,6	48	 PORTARIA NO DOU
	Peruana	Óbidos	1.945,53	16	 TITULADO
	Alto Trombetas I (Mãe Cué, Sagrado Carçoão de Jesus, Tapagem, Paraná do Abuí e Abuí)	Oriximiná	161.719,43	155	 PORTARIA NO DOU
	Alto Trombetas II (Moura, Jamari, Curuçá, Juquirizinho Juquiri Grande, Palhal, Nova Esperança, e Erepecu/ Último Quilombo)	Oriximiná	186.657,81	243	 PORTARIA NO DOU
	Ariramba	Óbidos	12.496,29	27	 RTID
	Arapucu	Óbidos	777,91	79	 RTID
	Maria Valetina	Santarém	10.911,82	104	 RTID
	Murumuru	Santarém	1.828,00	116	 RTID
TOTAL			2.532.431,2962	33.326	

Observações

1. Há casos em que há diferença de área publicada no Edital, na Portaria, no Decreto e no Título. Nestes casos, ocorreu retificação e a área aqui lançada é a do último ato.
2. Em 15 e 30/03/05 foram publicados os Editais de RTID das comunidades Cajuíba, Santo Inácio/Castelo e São Maurício/Arenhemgaua, todas em Alcântara-MA. Estes foram anulados pela publicação do RTID do Território de Alcântara que englobou, como apenso, todos os processos abertos no município;
3. Alguns Decretos Desapropriatórios incidem em áreas tituladas pela FCP, onde não é necessário todo o trâmite dos procedimentos pelo INCRA, mas é necessário a desintrusão da área a ser efetuada por esta Autarquia.
4. Algumas áreas reconhecidas por meio de Portaria não necessitam ser decretadas para desapropriação, uma vez que já se encontram em terras públicas.
5. Algumas áreas que estão em terras públicas estaduais e foram tituladas em parceria do Incra com o respectivo órgão estadual de terra não necessitam de todo o trâmite dos procedimentos pelo INCRA.
6. Titulação parcial da área. INCRA, SPU ou algum órgão estadual de terra expediu título parcial com base no RTID do INCRA e o mesmo ou algum outro destes órgãos é responsável pela titulação do restante da área.



[Voltar para o Índice](#)

Condensado Geral

Área e Famílias



Área em Edital
2.333.529,2068 /ha



Área em Portaria
624.922,1597 /ha



Área em Decreto
586.336,9389 /ha



Famílias em Edital
33.333



Famílias em Portaria
14.032



Famílias em Decreto
10.408

OBS: Os dados totais acima de área e família se referem ao conjunto de ações do INCRA e não a soma dos itens abaixo indicados, uma vez que estes se sobrepõem.



Voltar para o Índice

Resultado Anual

De 2005 a 2018



RTID

278



Decretos

86



Portarias

156



Títulos

124



Atualizado em JAN/2019
Fonte: INCRA-DFQ
Autorizada a reprodução, desde que citada a fonte.